

เอกสารแนบ 4

แบบรายงานผลการจัดกิจกรรมการบริหารจัดการกองทุน

☒ หลังเปิดการทำงานเมือง
☒ ครั้งที่...6...../2568.....

รายงานแผนและผลการดำเนินงานบริหารจัดการกองทุน สำหรับโครงการเมืองแร่

1. ข้อมูลประธานบัตร

ชื่อผู้ถือประธานบัตร..บริษัท ทำอุแทไหมนึ่ง จำกัด.....เลขที่.....30340../16397.....
 ชนิดแร่.....โดโลไมต์และหินอุตสาหกรรมชนิดหินปูนเพื่ออุตสาหกรรมก่อสร้าง.....
 ที่ตั้งประธานบัตร ตำบล.....ทำอุแท.....อำเภอ.....กาญจนดิษฐ์.....จังหวัด.....สุราษฎร์ธานี.....
 อายุประธานบัตร.....27.....ปี เริ่มตั้งแต่วันที่..22.พฤศจิกายน..2562...ถึงวันที่.....21..พฤศจิกายน..2589.....
 สถานภาพปัจจุบัน ☐ ขอเปิดเหมือง ☐ เปิดการ ☐ หยุดการ ☐ ขอต่ออายุ
 สถานที่ติดต่อ.....126/20.หมู่ที่.7..ตำบล..ทำอุแท..อำเภอ..กาญจนดิษฐ์..จังหวัด..สุราษฎร์ธานี.....
 โทรศัพท์.....081.-5392550.....โทรสาร.....077-213761.....E-mail...taautaesarat@gmail.com.....

2. เงื่อนไขการจัดตั้งกองทุน

☐ จัดตั้งกองทุนตามมาตรการป้องกันและแก้ไขผลกระทบสิ่งแวดล้อม
☐ เงื่อนไขแบบท้ายประธานบัตรเพิ่มเติม กรณี.....เมื่อ.....
 กองทุน.....กองทุนเฝ้าระวังสุขภาพ.....วงเงิน.....200,000.....บาท
 เงื่อนไข.....มาตรการป้องกันและแก้ไขผลกระทบสิ่งแวดล้อม.....
 กองทุน.....วงเงิน.....บาท
 เงื่อนไข.....
 กองทุน.....วงเงิน.....บาท
 เงื่อนไข.....
 กองทุน.....วงเงิน.....บาท
 เงื่อนไข.....

3. ผลการดำเนินงาน

3.1 คณะกรรมการมวลชนสัมพันธ์

☐ ดำเนินการจัดตั้งคณะกรรมการมวลชนสัมพันธ์ (มีรายชื่อ อำนาจหน้าที่ ดังเอกสารแนบ 1)
☐ จัดทำระเบียบว่าด้วยการบริหารจัดการกองทุน (ดังเอกสารแนบ 2)
☐ ยังไม่ได้จัดตั้ง / จัดระเบียบ เหตุผล.....

3.2 การประชุมคณะกรรมการมวลชนสัมพันธ์

☒ ดำเนินการแล้ว ประชุมครั้งที่...1/2568.....(ตามรายงานการประชุม ดังเอกสารแนบ 3)
☐ ยังไม่ได้ดำเนินการ เหตุผล.....

3.3 การนำเงินเข้าบัญชีกองทุน

☐ ดำเนินการแล้ว (แสดงสำเนาสมุดบัญชีธนาคาร ดังเอกสารแนบ 4)

1) กองทุน.....เพื่อระงับสุขภาพ โดย บอ.ทำอุแทไม่มิ่ง.....
ธนาคาร.....ยูโอบี.....สาขา.....สุราษฎร์ธานี.....
อัตราการผิดแร่.....เมตริกตัน จำนวนเงิน.....200,000.....บาท

2) กองทุน.....
ธนาคาร.....สาขา.....
อัตราการผิดแร่.....เมตริกตัน จำนวนเงิน.....บาท

3) กองทุน.....
ธนาคาร.....สาขา.....
อัตราการผิดแร่.....เมตริกตัน จำนวนเงิน.....บาท

4) กองทุน.....
ธนาคาร.....สาขา.....
อัตราการผิดแร่.....เมตริกตัน จำนวนเงิน.....บาท

☐ ยังไม่ได้เปิดบัญชี / นำเงินบัญชี เหตุผล.....


3.4 รายงานผลการดำเนินงานตามแผนงาน (รายละเอียด และภาพถ่ายการจัดกิจกรรมดังเอกสารแนบ 5)

☐ 1) กิจกรรม.....ดูแลสุขภาพประชาชน.ที่อยู่อาศัยในชุมชนโดยรอบเขตประทานบัตร.....
วันที่.....24.....เดือน.มิถุนายน.....พ.ศ.....2568.....สถานที่.....ศาลาหมู่บ้านที่ 7.....
ผู้เข้าร่วมโครงการ.....500.....คน ครอบคลุม จำนวน.....3.....หมู่บ้าน
ได้แก่.....หมู่ที่.6.,หมู่บ้านที่.7.และ.หมู่บ้านที่.8.....

2) งบประมาณในการดำเนินงาน.....200,000.....บาท (รายละเอียดค่าใช้จ่าย ตามเอกสารแนบ 6)

3.5 แผนดำเนินการงานปีต่อไป (รายละเอียด ดังเอกสารแนบ 7)

กิจกรรม.....อยู่ระหว่างรอเสนอโครงการ.....
งบประมาณ.....



ผู้จัดการโครงการและกรรมการมวลชนสัมพันธ์

บัญชีออมทรัพย์ที่เปิดตั้งใหม่
เกินกว่า 12 เดือน และมีเงินฝากเฉลี่ย
ค่าตัว 5,000 บาท ให้ได้รับดอกเบี้ย
เดือนละ 100 บาท หรือคิดตาม
ประเภทของธนาคาร

สำนักงาน **ธนาคารยูโอบี จำกัด (มหาชน)**
สาขาสุราษฎร์ธานี
208/2-3 อ.สุราษฎร์ธานี จ.สุราษฎร์ธานี 84000
โทร. 0-7728-6282-7
โทรสาร. 0-7728-6288

สมุดคู่ฝากบัญชี
ออมทรัพย์

ชื่อบัญชี
บัญชีเลขที่

กองทุนเฝ้าระวังภาวะสุขภาพ
โดย บจก.ท่าฉลอมใหม่
758-167-528-7

สมุดคู่ฝากเลขที่ **0830782**

พริบหน้าหน้า



วันที่ DATE	รหัสบัญชี CODE	ถอน WITHDRAWAL	ฝาก DEPOSIT	ยอดคงเหลือ BALANCE	วันที่ TUD.
29/04/2024	CW	*****200,000.00		*****607.74	5954 23
28/06/2024	INT		*****6.81	*****614.55	9999 24
28/06/2024	TAX	*****0.06		*****614.49	9999 25
30/12/2024	INT		*****1.08	*****615.57	9999 26
30/12/2024	TAX	*****0.01		*****615.56	9999 27
21/04/2025	CD		*****200,000.00	*****200,615.56	6331 28
21/04/2025	CW	*****200,000.00		*****615.56	6576 29
					30
					31
					32
					33
					34
					35
					36
					37
					38
					39
					40
					41
					42
					43
					44

2

2

สำนักงาน รหัสสาขา 1349
Office

บัญชีเลขที่ 79-4-63376-0
Account No.

สาขากาญจนดิษฐ์

กองทุนเข้าระวางสุขภาพ บ.ทำอุแทมหนึ่ง จก

โดย

เอก



กรุงไทย
Krungthai

ลายมือชื่อผู้มีอำนาจลงนาม
Authorized Signature

SA AA 4910405

27/08/67	1349	SWTRC	-97,880.00	*68,844.44	560897
31/12/67	0	IIPS	+149.04	*68,993.48	9400
10/05/68	362	NBSDT	+200,000.00	*268,993.48	1TRANK
13/05/68	1349	SWCH	-17,000.00	*251,993.48	571986
26/06/68	1349	SWTRC	-8,800.00	*243,193.48	571986

☒ หลังเปิดการทำเหมือง
☒ ครั้งที่ 6...../2568.....

รายงานแผนและผลการดำเนินงานบริหารจัดการกองทุน สำหรับโครงการเหมืองแร่

1. ข้อมูลประธานบัตร

ชื่อผู้ถือประธานบัตร..บริษัท ทำอุเทไอนิ่ง จำกัด.....เลขที่.....30340../16397.....
 ชนิดแร่.....โคโลไมต์และหินอุตสาหกรรมชนิดหินปูนเพื่ออุตสาหกรรมก่อสร้าง.....
 ที่ตั้งประธานบัตร ตำบล.....ทำอุเท.....อำเภอ.....กาญจนดิษฐ์.....จังหวัด.....สุราษฎร์ธานี.....
 อายุประธานบัตร.....27.....ปี เริ่มตั้งแต่วันที่..22.พฤศจิกายน..2562...ถึงวันที่.....21..พฤศจิกายน..2589.....
 สถานภาพปัจจุบัน ☐ ขอเปิดเหมือง ☐ เปิดการ ☐ หยุดการ ☐ ขอดำเนินการ
 สถานที่ติดต่อ.....126/20.หมู่ที่.7..ตำบล.ทำอุเท..อำเภอ..กาญจนดิษฐ์..จังหวัด..สุราษฎร์ธานี.....
 โทรศัพท์.....081-5392550.....โทรสาร.....077-213761.....E-mail...taautaesarat@gmail.com.....

2. เงื่อนไขการจัดตั้งกองทุน

☐ จัดตั้งกองทุนตามมาตรการป้องกันและแก้ไขผลกระทบสิ่งแวดล้อม
☐ เงื่อนไขแบบท้ายประธานบัตร เพิ่มเติม กรณี.....เมื่อ.....
 กองทุน.....กองทุนพัฒนาหมู่บ้านรอบพื้นที่เหมืองแร่.....วงเงิน.....500,000.....บาท
 เงื่อนไข.....มาตรการป้องกันและแก้ไขผลกระทบสิ่งแวดล้อม.....
 กองทุน.....วงเงิน.....บาท
 เงื่อนไข.....
 กองทุน.....วงเงิน.....บาท
 เงื่อนไข.....
 กองทุน.....วงเงิน.....บาท
 เงื่อนไข.....

3. ผลการดำเนินงาน

3.1 คณะกรรมการมวลชนสัมพันธ์

☐ ดำเนินการจัดตั้งคณะกรรมการมวลชนสัมพันธ์ (มีรายชื่อ อำนาจหน้าที่ ดังเอกสารแนบ 1)
☐ จัดทำระเบียบว่าด้วยการบริหารจัดการกองทุน (ดังเอกสารแนบ 2)
☐ ยังไม่ได้จัดตั้ง / จัดระเบียบ เหตุผล.....

3.2 การประชุมคณะกรรมการมวลชนสัมพันธ์

☒ ดำเนินการแล้ว ประชุมครั้งที่...1/2568.....(ตามรายงานการประชุม ดังเอกสารแนบ 3)
☐ ยังไม่ได้ดำเนินการ เหตุผล.....

3.3 การนำเงินเข้าบัญชีกองทุน

☐ ดำเนินการแล้ว (แสดงสำเนาสมุดบัญชีธนาคาร ดังเอกสารแนบ 4)

1) กองทุน.....พัฒนาหมู่บ้านรอบพื้นที่เหมืองแร่.....

ธนาคาร.....ยูโอบี.....สาขา.....สุราษฎร์ธานี.....

อัตราการผลิตแร่.....เมตริกตัน จำนวนเงิน.....500,000.....บาท

2) กองทุน.....

ธนาคาร.....สาขา.....

อัตราการผลิตแร่.....เมตริกตัน จำนวนเงิน.....บาท

3) กองทุน.....

ธนาคาร.....สาขา.....

อัตราการผลิตแร่.....เมตริกตัน จำนวนเงิน.....บาท

4) กองทุน.....

ธนาคาร.....สาขา.....

อัตราการผลิตแร่.....เมตริกตัน จำนวนเงิน.....บาท

☐ ยังไม่ได้เปิดบัญชี / นำเงินบัญชี เหตุผล.....

3.4 รายงานผลการดำเนินงานตามแผนงาน (รายละเอียด และภาพถ่ายการจัดกิจกรรมดังเอกสารแนบ 5)

☐ 1) กิจกรรม.....พัฒนาหมู่บ้านรอบพื้นที่เหมืองแร่.....

วันที่.....เดือน.....พ.ศ.....สถานที่.....

ผู้เข้าร่วมโครงการ.....500.....คน ครอบคลุม จำนวน.....3.....หมู่บ้าน

ได้แก่.....หมู่ที่.6., หมู่บ้านที่.7., และ หมู่บ้านที่.8.....

2) งบประมาณในการดำเนินงาน.....500,000.....บาท (รายละเอียดค่าใช้จ่าย ตามเอกสารแนบ 6)

3.5 แผนดำเนินการงานปีต่อไป (รายละเอียด ดังเอกสารแนบ 7)

กิจกรรม.....อยู่ระหว่างรอเสนอโครงการ.....

งบประมาณ.....



ผู้จัดการโครงการ.....



บัญชีออมทรัพย์ไม่มีดอกเบี้ย
เกินกว่า 12 เดือน
ค่าตัว 5,000 บาท ค่าบริการรายเดือน
เดือนละ 100 บาท หรือค่าธรรมเนียม
ประกาศของธนาคาร

ธนาคารยูโอบี จำกัด (มหาชน)
สาขาสุราษฎร์ธานี
200/2-3 ถนนกาญจนาภิเษก
สุราษฎร์ธานี 84000
โทร. 0-7728-4102-7
โทรสาร. 0-7728-6208

สมุดคู่ฝากบัญชี
ออมทรัพย์

ชื่อบัญชี กองทุนพัฒนาหมู่บ้านรอยพื้นที่
บัญชีเลขที่ 758-167-530-9
รหัสประจำตัว โดย บจก.ท่าอากาศยาน

สมุดคู่ฝากเลขที่ 0830783



วันที่ DATE	ประเภท CODE	ยอด WITHDRAWAL	ยอด DEPOSIT	ยอด BALANCE	ยอด TOTAL
28/12/2023	INT		*****0.09	*****67.01	9999 23
26/04/2024	CD		*****500,000.00	*****500,067.01	6331 24
29/04/2024	CW	*****500,000.00		*****67.01	5954 25
28/06/2024	INT		*****14.50	*****81.51	9999 26
28/06/2024	TAX	*****0.14		*****81.37	9999 27
30/12/2024	INT		*****0.14	*****81.51	9999 28
21/04/2025	CD		*****500,000.00	*****500,081.51	6331 29
21/04/2025	CW	*****500,000.00		*****81.51	6576 30
					31
					32
					33
					34
					35
					36
					37
					38
					39
					40
					41
					42
					43
					44

สำนักงาน รหัสสาขา 1349
Office

บัญชีเลขที่ 79 - 4 - 63380 - 9
Account No.

สาขา กาญจนดิษฐ์

ชื่อบัญชี
Account Name

กองทุนพัฒนาหมู่บ้านรอบพื้นที่เหมืองแร่
บ.ท่าอู่แทะเหมือง จก. โต



กรุงไทย
Krungthai

ลายมือชื่อผู้มีอำนาจลง
Authorized Signature

SA AA 4910451

				34,879.96 / 331,451	
31/12/67	0	IIPS	+79.15	*34,959.11	9400 12
10/05/68	362	NBSOT	+500,000.00	*534,959.11	ITBANK 13
13/05/68	1349	SWCH	-446,000.00	*88,959.11	571985 14
14/05/68	1349	SWTRC	-20,000.00	*68,959.11	530018 15
					16
					17
					18
					19
					20
					21
					22
BS001/CS002		เจ้าบัญชี-เงินเดือน		BS004/CS004	เจ้าบัญชี-เงินฝาก
BS002/CS002		เจ้าบัญชี-ประกันชีวิต		BS005/CS005	เจ้าบัญชี-กำไร/ขาด
BS003/CS003		เจ้าบัญชี-โบนัส		BS006/CS006	เจ้าบัญชี-ประมา
BS004/CS004		เจ้าบัญชี-ภาษีเงินได้และบริษั		BS007/CS007	เจ้าบัญชี-อัตรการลดหย่อน

เอกสารแนบ 5

ผลการดำเนินงานด้านการฟื้นฟูพื้นที่ทำเหมือง

รายงานแผนและผลการดำเนินงานด้านการฟื้นฟูพื้นที่ที่ทำเหมือง

ของ

บริษัท ทำอุแทไหมนิ่ง จำกัด

ประทานบัตรที่ 30340/16397

ที่ ตำบลทำอุแท อำเภอกาญจนดิษฐ์ จังหวัดสุราษฎร์ธานี

ชนิดแร่โคโลไมต์ และหินอุตสาหกรรมชนิดหินปูน (เพื่ออุตสาหกรรมก่อสร้าง)





แบบรายงานแผนและผลการดำเนินงานด้านการฟื้นฟูพื้นที่ที่ทำเหมือง

เสนอต่อกรมอุตสาหกรรมพื้นฐานและการเหมืองแร่ และ

สำนักงานนโยบายและแผนทรัพยากรธรรมชาติและสิ่งแวดล้อม

การรายงานครั้งที่ 3 วันที่ 15 เดือน มิถุนายน พ.ศ. 2566

1. ข้อมูลประทานบัตร

ชื่อผู้ถือประทานบัตร บริษัท ท่าอุเทนไผ่ จำกัด

ชื่อผู้รับช่วงการทำเหมือง -

ประทานบัตรที่ 30340/16397

คำขอประทานบัตรที่

3/2559

ที่ตั้ง ตำบล

ท่าอุเทน

อำเภอ

กาญจนดิษฐ์

จังหวัด

สุราษฎร์ธานี

ชนิดแร่ แร่โคลิไรต์ และหินอุตสาหกรรมชนิดหินปูนเพื่ออุตสาหกรรมก่อสร้าง วิธีการทำเหมือง โดยวิธีเหมืองเปิด

อายุประทานบัตร 27 ปี เริ่มตั้งแต่ 22 พ.ย. 2562 วันสิ้นอายุ 21 พ.ย. 2589

เนื้อที่ประทานบัตรทั้งหมด 236 - 1 - 40 ไร่ โดยกรรมสิทธิ์ที่ดินดังนี้

(/) ที่กรรมสิทธิ์ (ระบุประเภท เช่น โฉนด , นส.3ก , นส.3 ฯลฯ) โฉนดที่ดิน 2 แปลงรวม เนื้อที่ 33 - 2 - 51 ไร่

(/) ที่รัฐ (ระบุประเภท เช่น ป่าสงวนฯ) เป็นพื้นที่ป่าสงวน 202 - 2 - 89 ไร่

() อื่นๆ (ระบุ) ไร่

2. ข้อมูลการทำเหมืองปัจจุบัน

สภาพปัจจุบัน (/) เปิดการทำเหมือง () หยุดการทำเหมือง

พื้นที่ที่ใช้ในการทำเหมืองและประกอบกิจกรรมเกี่ยวเนื่องทั้งหมดในปัจจุบัน ประมาณ 11 ไร่

จำนวนหน้าเหมือง 1 แห่ง

ขนาด (ระบุตามลำดับ) หน้าเหมืองเดิมภูเขาทางด้านทิศตะวันตกเฉียงใต้ - ตอนกลาง ประมาณ 11 ไร่ ไร่

พื้นที่เก็บกองเปลือกดินและเศษหิน - แห่ง

ขนาด (ระบุตามลำดับ) - ไร่

พื้นที่โรงแต่งแร่ / สำนักงาน / บ้านพัก ฯลฯ รวม ประมาณ 2 ไร่

จำนวนขุมเหมืองที่ไม่ใช่ทำเหมืองแล้ว - แห่ง ขนาด - ไร่ ลึก - เมตร

พื้นที่ผ่านการทำเหมืองแล้ว ประมาณ 60-80 ไร่

พื้นที่ทำการฟื้นฟูแล้ว ประมาณ 10 - 15 (พื้นที่ส่วนใหญ่ยังคงใช้เพื่อการทำเหมือง) ไร่

3. รูปแบบการใช้ประโยชน์ที่ดินภายหลังสิ้นสุดการทำเหมือง (พร้อมแนบแผนผังการใช้พื้นที่ในภาพรวมซึ่งสอดคล้องกับแผนผังโครงการฯ โดยเฉพาะครั้งแรกของรายงาน และทุกครั้งที่มีการเปลี่ยนแปลงรูปแบบการใช้พื้นที่)

- (/) พัฒนาเป็นแหล่งน้ำสาธารณะ () พัฒนาเป็นทุ่งหญ้าธรรมชาติ / ทุ่งเลี้ยงสัตว์
(/) พัฒนาเป็นพื้นที่เกษตรกรรม () ปลูกสร้างสวนป่า
() อื่น ๆ (ระบุ)

4. ผลการดำเนินงานในช่วง 3 ปี ที่ผ่านมา (พร้อมแนบแผนผังแสดงพื้นที่ดำเนินการปรับปรุงและฟื้นฟูสภาพการทำเหมืองและภาพถ่ายการดำเนินงาน)

(/) การปรับสภาพและฟื้นฟูพื้นที่บริเวณหน้าเหมือง

จำนวน 1 แห่ง เนื้อที่ 11 ไร่
วิธีการดำเนินการ (ให้อธิบายลักษณะของหน้าเหมือง ความปลอดภัย)

- รักษาสภาพหน้าเหมืองให้เป็นชั้นบันไดและมีเสถียรภาพ โดยจะความความสูงของชั้นบันไดขอบบ่อเหมืองให้เป็นไปตามที่กำหนดไว้ในแผนผังโครงการทำเหมือง มีการการฟื้นฟูสภาพของหน้าเหมืองที่ปรับเป็นชั้นบันไดแล้ว โดยการปูหน้าดินพร้อมกับปลูกพืชคลุมดิน และ/ หรือต้นไม้โตเร็วบริเวณชั้นบันได เพื่อป้องกันการชะล้างพังทลาย และคืนสภาพ ธรรมชาติเพื่อสร้างทัศนียภาพที่สวยงาม

() การปรับสภาพและฟื้นฟูกองเก็บเปลือกดินและเศษหิน

จำนวน - แห่ง เนื้อที่ - ไร่
วิธีการดำเนินการ (ปัจจุบันไม่มีการเก็บกองเปลือกดิน โดยจะนำเปลือกดินที่ได้จากการทำเหมืองมาใช้ผสมทำหินคลุก)

() การปรับสภาพและฟื้นฟูชุมชนเหมืองที่ไม่ใช้ในการทำเหมืองแล้ว

จำนวน - แห่ง ขนาด (ก x ย x ล) - เมตร
วิธีการดำเนินการ (พื้นที่ส่วนใหญ่ยังคงใช้เพื่อการทำเหมือง)

(/) การปรับสภาพและฟื้นฟูระบบป้องกันการชะล้างตะกอนดินจากบริเวณหน้าเหมืองที่เก็บกองเปลือกดิน / เศษหิน และบริเวณอื่น ๆ อาทิเช่น คันทำนบดิน , คูระบายน้ำ และบ่อดักตะกอน เป็นต้น

จำนวน 1 แห่ง ขนาด (ก x ย x ล) 40 x 40 x 3 เมตร
วิธีการดำเนินการ มีการดูแลรักษาและปรับสภาพพื้นที่ให้มีความปลอดภัย และปลูกพืชคลุมดินเพิ่มเติม

(/) การปลูกต้นไม้ระหว่างพื้นที่ว่างทั่วไปในเขตพื้นที่ประทานบัตร รวมเนื้อที่ 5 ไร่

วิธีการดำเนินการ บำรุงดูแลรักษาต้นไม้ที่ปลูกไว้ตามแนวเขตประทานบัตรทางด้านทิศเหนือ ระหว่างหลักหมุดที่ 1 - 3 ระหว่างหลักหมุดที่ 4 - 7 และระหว่างหลักหมุดที่ 8 - 10 โดยการดูแลรักษาต้นไม้ที่ปลูกไว้ให้เจริญเติบโตได้ดีอยู่เสมอ การปลูกในระยะแรกจะมีการให้น้ำสม่ำเสมอ คอยกำจัดวัชพืช และการปลูกซ่อมแซมหากพบว่าต้นไม้ที่ปลูกไว้ตายมีการใส่ปุ๋ยเป็นครั้งคราว จนกว่าต้นไม้จะสามารถเติบโตได้เอง

(/) การปรับสภาพและฟื้นฟูพื้นที่บริเวณโรงแต่งแร่ เนื้อที่ 1.5 ไร่

วิธีการดำเนินการ บำรุงดูแลรักษาต้นไม้ที่ปลูกไว้บริเวณพื้นที่รอบโรงแต่งแร่

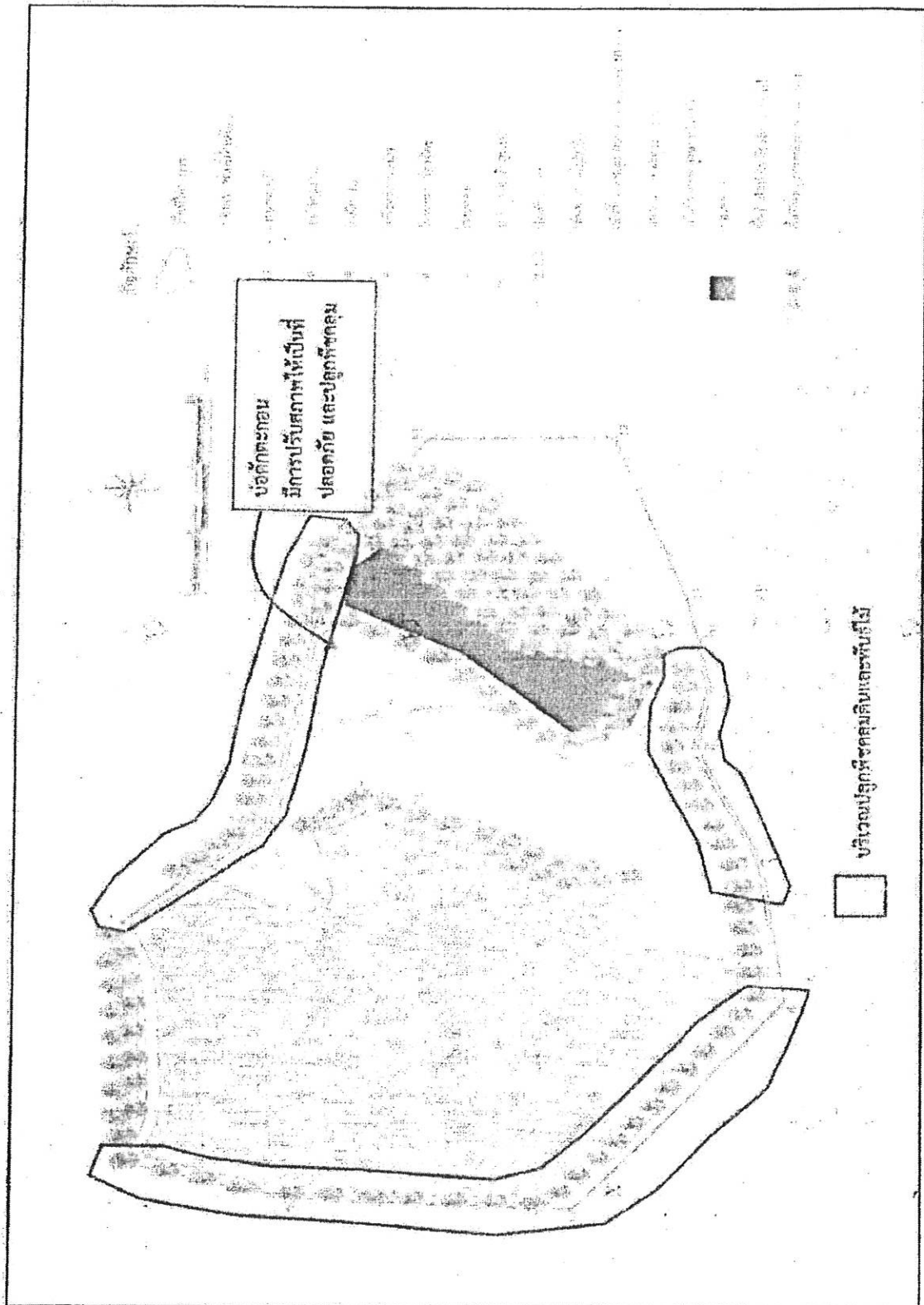
(/) การปรับสภาพและฟื้นฟูพื้นที่บริเวณสำนักงาน / บ้านพัก เนื้อที่ 0.5 ไร่

วิธีการดำเนินการ บำรุงดูแลรักษาต้นไม้ที่ปลูกไว้บริเวณสำนักงาน และบริเวณบ้านพัก

รวมพื้นที่ที่ได้รับการฟื้นฟูสภาพพื้นที่แล้ว 18 ไร่

รวมจำนวนต้นไม้ที่ปลูก 1,200 ต้น

งบประมาณดำเนินงานทั้งหมดโดยประมาณ 420,000 บาท



ภาพแสดงแผนการดำเนินงานการฟื้นฟูพื้นที่ช่วงที่ 1 (ปีที่ 1 - 3)

5. แผนการดำเนินงานในช่วง 3 ปีข้างหน้า

5.1 แผนการดำเนินงานที่จะจัดทำในช่วง 3 ปีข้างหน้า (พร้อมแนบแผนผังแสดงจุดที่จะดำเนินการ ใน 3 ปีข้างหน้า)

(/) การปรับปรุงสภาพและฟื้นฟูพื้นที่บริเวณหน้าเหมือง

จำนวน 1 แห่ง เนื้อที่ ประมาณ 11 (ดูแผนที่แนบ) ไร่
 วิธีการดำเนินการ (ให้อธิบายลักษณะของหน้าเหมือง ความปลอดภัย)
 - ปรับสภาพหน้าเหมืองให้เป็นขั้นบันไดโดยจะควบคุมความสูงของขอบบ่อให้เป็นไปตามที่กำหนดในแผนผังโครงการ

() การปรับปรุงสภาพและฟื้นฟูกองเก็บเปลือกดินและเศษหิน

จำนวน - แห่ง เนื้อที่ - ไร่
 วิธีการดำเนินการ - มีเปลือกดินน้อยหรือสามารถนำไปผสมเป็นหินคลุก

() การปรับปรุงสภาพและฟื้นฟูชุมชนเหมืองที่ไม่ใช้ในการทำเหมืองแล้ว

จำนวน - แห่ง ขนาด (ก x ย x ล) เมตร
 วิธีการดำเนินการ -

(/) การปรับปรุงสภาพและฟื้นฟูระบบป้องกันการชะล้างตะกอนดินจากบริเวณหน้าเหมืองที่เก็บกองเปลือกดิน / เศษหิน และบริเวณอื่น ๆ อาทิเช่น คันทำนบดิน , คูระบายน้ำ และบ่อดักตะกอน เป็นต้น

จำนวน 2 แห่ง เนื้อที่รวม ประมาณ 6 ไร่
 วิธีการดำเนินการ ดูแนบแผนที่แนบหรือไม่มีแนบดินไต่เร็ว และพืชคลุมดินบริเวณคันทำนบดินที่สร้างขึ้นใหม่ระหว่างหลักหมุดที่ 1 - 3 และหลักหมุดที่ 8 - 10 เนื้อที่ประมาณ 6 ไร่

(/) การปลูกต้นไม้ระหว่างพื้นที่ว่างทั่วไปในเขตพื้นที่ประทานบัตร รวมเนื้อที่ ประมาณ 7 ไร่

วิธีการดำเนินการ ดูแนบแผนที่แนบหรือไม่มีแนบดินไต่เร็ว และพืชคลุมดินบริเวณพื้นที่เว้นไม่ทำเหมืองระยะ 10 เมตรทางด้านทิศตะวันตกตามแนวระหว่างหลักหมุดที่ 4 - 7

(/) การปรับปรุงสภาพและฟื้นฟูพื้นที่บริเวณโรงแต่งแร่ เนื้อที่ ประมาณ 2 ไร่

วิธีการดำเนินการ หมั่นดูแลรักษาระบบสปริงน้ำในโรงแต่งแร่อย่างสม่ำเสมอ และจัดหาวัสดุมาปิดคลุมอาคารโรงแต่งแร่

(/) การปรับปรุงสภาพและฟื้นฟูพื้นที่บริเวณสำนักงาน / บ้านพัก เนื้อที่ ประมาณ 1 ไร่

วิธีการดำเนินการ ดูแนบและจัดหาพันธุ์ไม้ท้องถิ่นต่างๆ ทั้งขนาดสูง และขนาดต่ำมาปลูกซ่อมแซมรอบๆ พื้นที่สำนักงาน

รวมพื้นที่ที่ได้รับการฟื้นฟูสภาพพื้นที่แล้ว ประมาณ 15 - 18 ไร่
 รวมจำนวนต้นไม้ที่ปลูก ประมาณ 2,000 - 3,000 ต้น
 งบประมาณดำเนินงานทั้งหมดโดยประมาณ 80,000 - 90,000 บาท

ภาพแสดงแผนการดำเนินงานการฟื้นฟูพื้นที่ข่งตี่ 2 (ปี 4 - 6)

5.2 แผนการดำเนินงานการฟื้นฟูในแต่ละช่วงตลอดอายุประทานบัตร

รวมพื้นที่ที่ได้รับการฟื้นฟูสภาพพื้นที่แล้ว	ประมาณ 10 - 15	ไร่
รวมจำนวนต้นไม้ที่ปลูก	ประมาณ 2,000 - 2,200	ต้น
งบประมาณดำเนินงานทั้งหมดโดยประมาณ	40,000 - 50,000	บาท

ปัญหาและอุปสรรคที่ต้องการความช่วยเหลือ/สนับสนุนจากกรมอุตสาหกรรมพื้นฐานและการเหมืองแร่และส่วนราชการอื่นๆ

- พันธุ์ไม้ยืนต้นโตเร็วที่มีความทนทานต่อสภาพดินฟ้าอากาศและเหมาะสมกับสภาพพื้นที่ได้เป็นอย่างดี เพื่อนำมาปลูกในพื้นที่ทดแทนต้นไม้ที่ตายลงในช่วงฤดูแล้ง

ลงชื่อ

ตำแหน่ง

ผู้จัดทำรายงาน

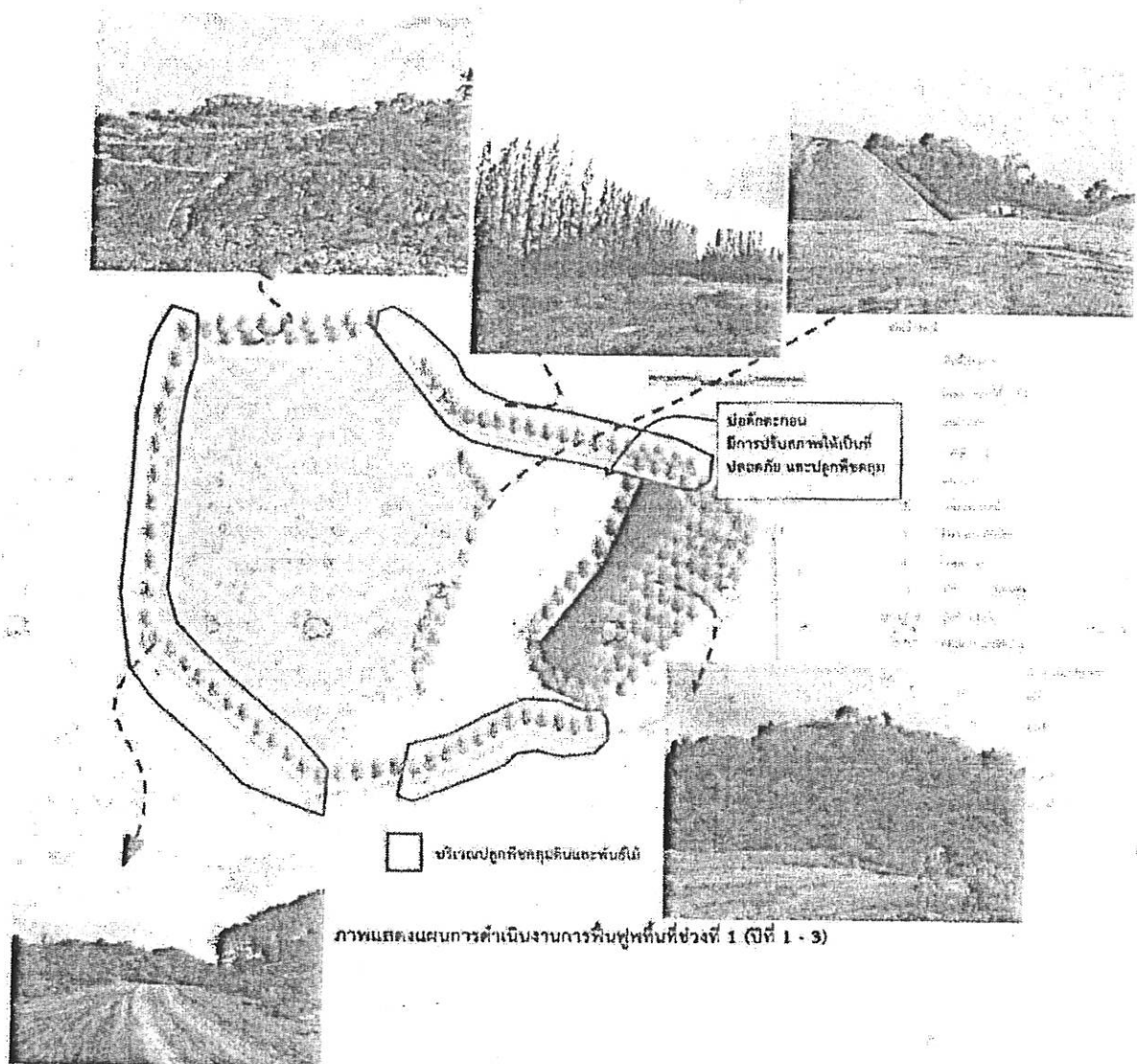


รับรอง


ลงชื่อ

ตำแหน่ง

ภาพการดำเนินงานฟื้นฟูสภาพพื้นที่ในช่วงการทำเหมืองที่ผ่านมา สำหรับประทานบัตรที่ 30340/16397
 ของบริษัท ทำอุเทนไนน์ จำกัด ตำบลท่าอุเทน อำเภอกาญจนดิษฐ์ จังหวัดสุราษฎร์ธานี



ภาพการดำเนินงานฟื้นฟูสภาพพื้นที่ในช่วงการทำเหมืองที่ผ่านมา สำหรับประทานบัตรที่ 30340/16397
ของบริษัท ท่าอุเทนไผ่ จำกัด ตำบลท่าอุเทน อำเภอภูกามยาว จังหวัดสุราษฎร์ธานี




การปรับสภาพพื้นที่ ปลุกต้นไม้ พืชคลุมดิน หน้าเหมืองเป็นขั้นบันไดตามที่กำหนดไว้ในแผนผังโครงการ



การปรับลดความลาดชันบริเวณขั้นบันได เพื่อสร้างเสถียรภาพ



การปลุกต้นไม้ และดูแลแนวต้นไม้เดิมตามแนวเขตพื้นที่โครงการด้านทิศเหนือ



การดูแลต้นไม้และรักษาสภาพพื้นที่บริเวณที่ยังไม่มีกิจกรรมการทำเหมือง ให้อยู่ในสภาพเดิม

เอกสารแนบ 6

ใบอนุญาตวัดถูกระเบิดและยุทธภัณฑ์



แบบ ย.ภ.5

ใบอนุญาตมีสิ่งยุทธภัณฑ์

ฉบับต่ออายุ

ใบอนุญาตเลขที่ 680500506

วันที่ 5 เดือน กุมภาพันธ์ พ.ศ. 2568

ใบอนุญาตฉบับนี้ให้ไว้แก่ บริษัท ทำอแทมไน้ง จำกัด

เลขประจำตัวผู้เสียภาษี 0845544000151

ที่อยู่ เลขที่ 126/20 หมู่ที่ 7 ตำบลท่าอแท อำเภอกาญจนดิษฐ์ จังหวัดสุราษฎร์ธานี 84160

โทรศัพท์ 0 7721 4159

โทรสาร -

E-mail permits@pvs.co.th

โดยมี

เป็นผู้มีอำนาจทำการแทนนิติบุคคล

เพื่อแสดงว่าเป็นผู้ได้รับอนุญาตให้มีสิ่งยุทธภัณฑ์ วัตถุระเบิดอีเอ็มลั่น ขนาด 35 x 400 มิลลิเมตร

อันเป็นยุทธภัณฑ์ตามพระราชบัญญัติควบคุมยุทธภัณฑ์ พ.ศ.2530 จำนวน 216 นัด (สองร้อยสิบหกนัด)

น้ำหนักเท่ากับ 98.28 กิโลกรัม (เก้าสิบแปดจุดสองแปดกิโลกรัม)

เพื่อ ใช้ในการกระเปิดหินทำเหมืองแร่ประเภทที่ 2 ชนิดแร่โคโลไมต์ และหินอุตสาหกรรมชนิดหินปูน

เพื่ออุตสาหกรรมก่อสร้าง โดยวิธีเหมืองเปิด ตามประทานบัตรที่ 30340/16397 ลงวันที่ 22 พฤศจิกายน 2562

โดยมีสถานที่เก็บยุทธภัณฑ์ตั้งอยู่ที่ คลังเก็บของบริษัท ฯ

หมู่ที่ 7 ตำบลท่าอแท อำเภอกาญจนดิษฐ์ จังหวัดสุราษฎร์ธานี 84160

โทรศัพท์ -

โดยผู้รับใบอนุญาตมีสิ่งยุทธภัณฑ์ต้องปฏิบัติตามเงื่อนไขด้านหลังใบอนุญาต

ใบอนุญาตฉบับนี้ให้ใช้ได้จนถึงวันที่ 21 เดือน กุมภาพันธ์ พ.ศ. 2569

ศูนย์การอุตสาหกรรมป้องกันประเทศและพลังงานทหาร ทำการแทน
ปลัดกระทรวงกลาโหม

เลขประจำตัวผู้เสียภาษีอากรของหน่วยงานออกใบอนุญาต 0994000011679

ก้องเกียรติ

เงื่อนไขที่ผู้รับใบอนุญาตมีซึ่งยุทธภัณฑ์ต้องปฏิบัติดังต่อไปนี้

- (1) ผู้รับใบอนุญาตต้องจัดให้มีบัญชีรับจ่ายยุทธภัณฑ์ตามมาตรา 24
- (2) ผู้รับใบอนุญาตจะโอนยุทธภัณฑ์ตามใบอนุญาตฉบับนี้ให้แก่ผู้อื่นไม่ได้ เว้นแต่จะโอนให้แก่ผู้รับใบอนุญาตมีซึ่งยุทธภัณฑ์ตามพระราชบัญญัติควบคุมยุทธภัณฑ์ พ.ศ.2530 หรือผู้ที่ได้รับยกเว้นตามพระราชบัญญัตินี้ดังกล่าวให้มียุทธภัณฑ์ได้โดยไม่ต้องมีใบอนุญาต
- (3) ผู้รับใบอนุญาตจะเก็บยุทธภัณฑ์ไว้ในสถานที่อื่นที่มีใช้สถานที่เก็บยุทธภัณฑ์ตามที่กำหนดในใบอนุญาตฉบับนี้ไม่ได้ เว้นแต่จะได้รับอนุญาตเป็นหนังสือจากปลัดกระทรวงกลาโหมก่อน
- (4) ถ้ายุทธภัณฑ์ที่มีไว้ในครอบครองตามใบอนุญาตฉบับนี้หมดสิ้นไปหรือพนักงานเจ้าหน้าที่ตรวจสอบรับรองว่ายุทธภัณฑ์ดังกล่าวได้สิ้นสภาพการเป็นยุทธภัณฑ์ตามพระราชบัญญัติควบคุมยุทธภัณฑ์ พ.ศ.2530 แล้วให้ใบอนุญาตเป็นอันสิ้นอายุ
- (5) ใบอนุญาตฉบับนี้ให้ใช้ร่วมกับใบอนุญาตให้ซื้อ มี ใช้ ซึ่งวัตถุระเบิด (ใบอนุญาตแบบ ป.5) ที่ได้รับอนุญาตจากกระทรวงมหาดไทย
- (6) ใบอนุญาตฉบับนี้เป็นการต่ออายุใบอนุญาตมีซึ่งยุทธภัณฑ์ ฉบับต่ออายุ ที่ 670500811 ลงวันที่ 12 กุมภาพันธ์ 2567



ใบอนุญาตมีชึ่งยุทธภัณฑ์

ฉบับต่ออายุ

ใบอนุญาตเลขที่ 680500507

วันที่ 5 เดือน กุมภาพันธ์ พ.ศ. 2568

ใบอนุญาตฉบับนี้ให้ไว้แก่ บริษัท ทำอแทมไน้ง จำกัด

เลขประจำตัวผู้เสียภาษี 0845544000151

ที่อยู่ เลขที่ 126/20 หมู่ที่ 7 ตำบลท่าอูแทะ อำเภอกาญจนดิษฐ์ จังหวัดสุราษฎร์ธานี 84160

โทรศัพท์ 0 7721 4159

โทรสาร -

E-mail permits@pvs.co.th

โดยมี

เป็นผู้มีอำนาจทำการแทนนิติบุคคล

เพื่อแสดงว่าเป็นผู้ได้รับอนุญาตให้มีชึ่งยุทธภัณฑ์ เก็บไฟฟ้า

อันเป็นยุทธภัณฑ์ตามพระราชบัญญัติควบคุมยุทธภัณฑ์ พ.ศ.2530 จำนวน 134 ดอก (หนึ่งร้อยสามสิบสี่ดอก)
ตามผนวกที่แนบเพื่อ ใช้ในการระเบิดหินทำเหมืองแร่ประเภทที่ 2 ชนิดแร่โคโลไมต์ และหินอุตสาหกรรมชนิดหินปูน
เพื่ออุตสาหกรรมก่อสร้าง โดยวิธีเหมืองเปิด ตามประทานบัตรที่ 30340/16397 ลงวันที่ 22 พฤศจิกายน 2562

โดยมีสถานที่เก็บยุทธภัณฑ์ตั้งอยู่ที่ คลังเก็บของบริษัท ฯ

หมู่ที่ 7 ตำบลท่าอูแทะ อำเภอกาญจนดิษฐ์ จังหวัดสุราษฎร์ธานี 84160

โทรศัพท์ -

โดยผู้รับใบอนุญาตมีชึ่งยุทธภัณฑ์ต้องปฏิบัติตามเงื่อนไขด้านหลังใบอนุญาต

ใบอนุญาตฉบับนี้ให้ใช้ได้จนถึงวันที่ 21 เดือน กุมภาพันธ์ พ.ศ. 2569

ศูนย์การ

การ ทำการแทน

ปลัดกระทรวงกลาโหม

เลขประจำตัวผู้เสียภาษีอากรของหน่วยงานออกใบอนุญาต

0994000011679

เงื่อนไขที่ผู้รับใบอนุญาตมีซึ่งยุทธภัณฑ์ต้องปฏิบัติดังต่อไปนี้

- (1) ผู้รับใบอนุญาตต้องจัดให้มีบัญชีรับจ่ายยุทธภัณฑ์ตามมาตรา 24
- (2) ผู้รับใบอนุญาตจะโอนยุทธภัณฑ์ตามใบอนุญาตฉบับนี้ให้แก่ผู้อื่นไม่ได้ เว้นแต่จะโอนให้แก่ผู้รับใบอนุญาตมีซึ่งยุทธภัณฑ์ตามพระราชบัญญัติควบคุมยุทธภัณฑ์ พ.ศ.2530 หรือผู้ที่ได้รับยกเว้นตามพระราชบัญญัตินี้ดังกล่าวให้มียุทธภัณฑ์ได้โดยไม่ต้องมีใบอนุญาต
- (3) ผู้รับใบอนุญาตจะเก็บยุทธภัณฑ์ไว้ในสถานที่อื่นที่มีใช้สถานที่เก็บยุทธภัณฑ์ตามที่กำหนดในใบอนุญาตฉบับนี้ไม่ได้ เว้นแต่จะได้รับอนุญาตเป็นหนังสือจากปลัดกระทรวงกลาโหมก่อน
- (4) ถ้ายุทธภัณฑ์ที่มีไว้ในครอบครองตามใบอนุญาตฉบับนี้หมดสิ้นไปหรือพนักงานเจ้าหน้าที่ตรวจสอบรับรองว่ายุทธภัณฑ์ดังกล่าวได้สิ้นสภาพการเป็นยุทธภัณฑ์ตามพระราชบัญญัติควบคุมยุทธภัณฑ์ พ.ศ.2530 แล้วให้ใบอนุญาตเป็นอันสิ้นอายุ
- (5) ใบอนุญาตฉบับนี้ให้ใช้ร่วมกับใบอนุญาตให้ซื้อ มี ใช้ ซึ่งวัตถุระเบิด (ใบอนุญาตแบบ ป.5) ที่ได้รับอนุญาตจากกระทรวงมหาดไทย
- (6) ใบอนุญาตฉบับนี้เป็นการต่ออายุใบอนุญาตมีซึ่งยุทธภัณฑ์ ฉบับต่ออายุ ที่ 670500812 ลงวันที่ 12 กุมภาพันธ์ 2567

ผนวกแนบท้ายใบอนุญาต
รายละเอียด แก๊บไฟฟ้า

ประกอบใบอนุญาตมีซึ่งยุทธภัณฑ์ ฉบับต่ออายุ ที่ 680500507

ลงวันที่ 5 กุมภาพันธ์ 2568

ลำดับ	ชนิด/รายการ	จำนวน	หมายเหตุ
1	แก๊บไฟฟ้า ชนิด MSD เบอร์ 1	29 ดอก	
2	แก๊บไฟฟ้า ชนิด MSD เบอร์ 2	17 ดอก	
3	แก๊บไฟฟ้า ชนิด MSD เบอร์ 3	22 ดอก	
4	แก๊บไฟฟ้า ชนิด MSD เบอร์ 4	19 ดอก	
5	แก๊บไฟฟ้า ชนิด MSD เบอร์ 5	14 ดอก	
6	แก๊บไฟฟ้า ชนิด MSD เบอร์ 6	33 ดอก	
	รวม	134 ดอก	

ตรวจถูกต้อง

พันเอกหญิง



(พันเอกหญิง)
ผู้อำนวยการกองควบคุมและป้องกัน

กรมการอุตสาหกรรมทหาร ฯ

5 กุมภาพันธ์ 2568